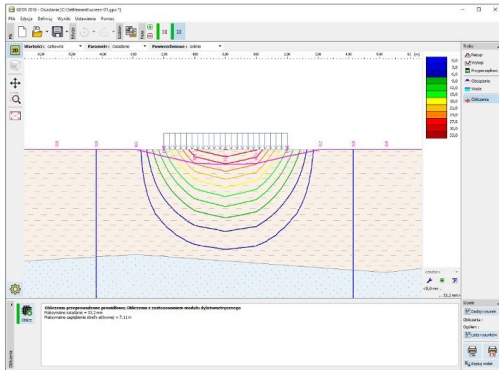


GEO5 – Osiadanie



MMGEO

www.finesoftware.pl

info@mmgeo.pl

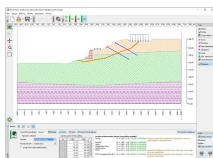
Dane techniczne:

Program ten służy do wyznaczania pionowych osiadań gruntu i analizy konsolidacji w czasie spowodowanych obciążeniem powierzchniowym, np. pod nasypami, fundamentami, zaporami i innymi konstrukcjami.

Podstawowe funkcje oraz możliwości programu:

- Wybór stosowanej teorii analizy osiadania (Janbu, Buismann, Soft soil, za pomocą wskaźnika lub współczynnika ścisłości, osiadania wtórnego według Ladde'go).
 - Modelowanie uwarstwionego podłoża gruntowego.
 - Wbudowana baza danych parametrów gruntów.
 - Dowolna liczba obciążeń (pasmowe, trapezowe, skupione).
 - Modelowanie fazowania robót ziemnych w obrębie jednego zadania.
- Opis:**
- Możliwość wyznaczania i wizualizacji całkowitych wartości zmiennych lub ich przyrostów w fazach.
 - Redukcja zasięgu strefy oddziaływania na podstawie teorii wytrzymałości, jako procent naprężenia geostatycznego lub z zastosowaniem teorii podłoża nieściśliwego.
 - Analiza osiadania z wykorzystaniem modułu edometrycznego, opisanego za pomocą krzywej edometrycznej.
 - Automatyczna analiza osiadania i naprężeń w wybranych punktach.
 - Wyznaczanie osiadania poszczególnych nasypów.
- Przejrzysta prezentacja wyników.
- DXF import-eksport.
 - Proste generowanie dokumentacji wynikowej z możliwością wstawiania własnych Załączników - dowolnych obrazów i tekstu.

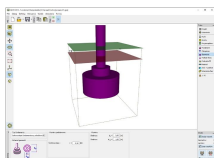
1.



GEO5 - Stateczność zbocza



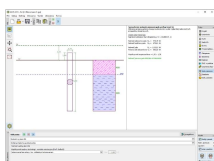
2.



GEO5 - Fundamenty bezpośrednie



3.



GEO5 - Pal

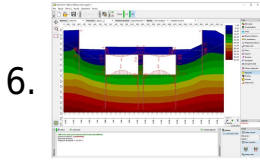


4.

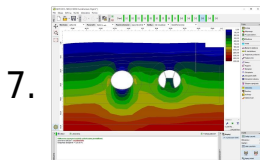
5.



GEO5 - pakiet oprogramowania inżynierskiego do geotechniki



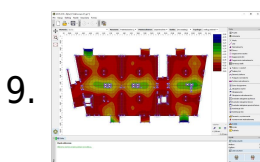
GEO5 - MES



GEO5 - MES - Tunel



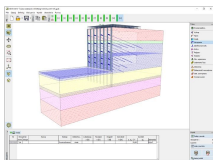
8.



GEO5 - Plyta



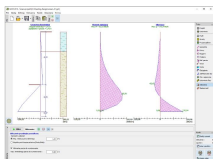
10.



GEO5 - Ściana analiza



11.

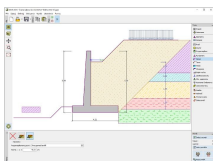


GEO5 - Ściana projekt



12.

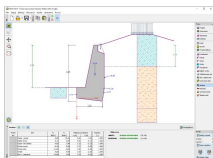
13.



GEO5 - Ściana kąтова



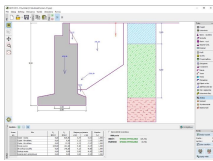
14.



GEO5 - Ściana oporowa



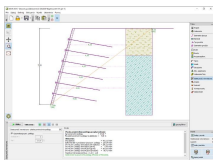
15.



GEO5 - Przyczółek



16.

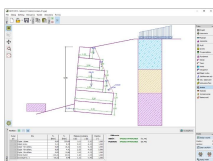


17.

GEO5 - Zbocze gwoździowane



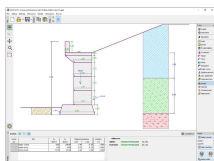
18.



GEO5 - Gabion



19.

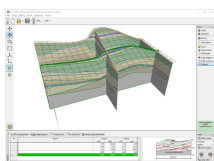


GE05 - Ściana prefabrykowana



20.

21.



GE05 - Stratygrafia 3D

